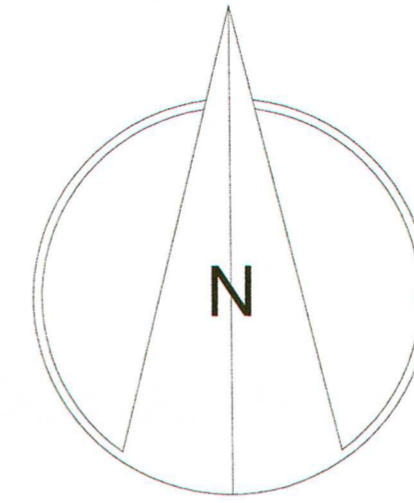



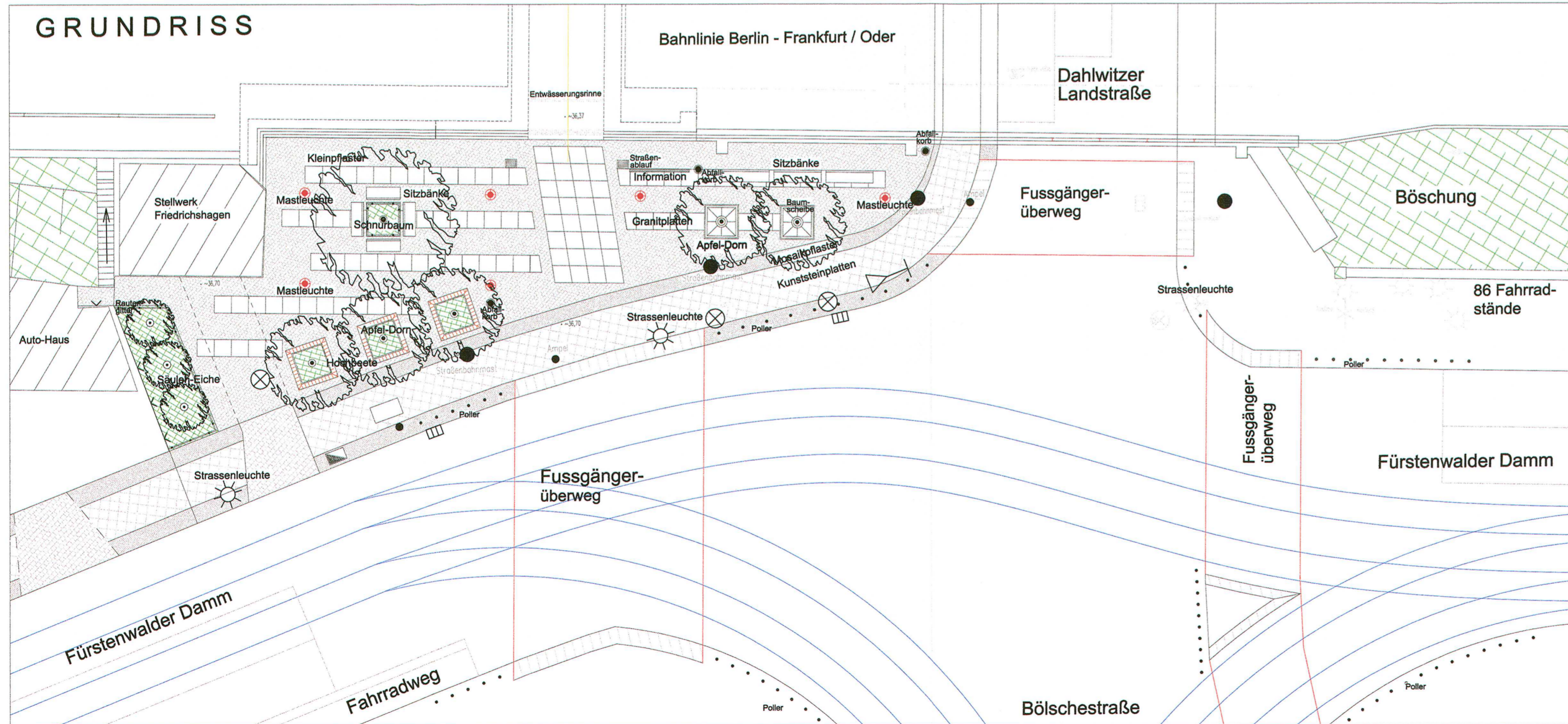
ANSICHT



LEGENDE

- | | | | | | |
|--|-------------------|--|-------------|--|----------------------|
| | Granitplatten | | Sitzbank | | Baum Neupflanzung |
| | Kleinpflaster | | Mastleuchte | | Baumscheibe |
| | Mosaikpflaster | | Poller | | Hochbeet |
| | Kunststeinplatten | | Abfallkorb | | Gehölzfläche niedrig |

GRUNDRISS



VORPLATZ SÜD
S-BAHNHOF-
FRIEDRICHSHAGEN
12587 Berlin-Köpenick

Auftraggeber:
Bezirksamt Treptow-Köpenick von Berlin
Abt. Bauen, Stadtentwicklung und Umwelt
Alt-Köpenick 21
12555 Berlin

Planung:
Dipl.-Ing. Reinald Eckert
Freier Landschaftsarchitekt
Babelsberger Str. 51 a
10715 Berlin
Tel: 030 / 7881288
Fax: 030 / 7881206

Planbezeichnung
Vorplanung

Plan-Nr. VP 2.1
Datum: 30.11.2011
Maßstab: 1 : 200
Größe: 41 x 57 cm
Änderungen:

Bezirksamt Treptow-Köpenick von Berlin
Abt. Bauen, Stadtentwicklung und Umwelt
Stadtentwicklungsamt FB Stadtplanung
Alt-Köpenick 21, 12555 Berlin
Frau Löbel:

Anlage 7.2.2

Nur zur Information!
(gesonderte Planung)

[Genehmigungsvermerk des EBA]			
Planunterlagen Nur zur Information			
Prüfauflagen	Nr.	Änderung / Ergänzung	Datum
Nur zur Information!			
Auftraggeber:	INGE ABS B-Ff/O Ostendgestell-Erkner SSF Ingenieure AG/ EPV-GIV mbH Tel. 030 / 44 300-0	Planverfasser:	siehe Originalplansempel
Bauherr:	DB NETZE DB Netz AG Großprojekte RB Ost INPG 2 Elisabeth-Schwarzhaupl-Platz 1 10115 Berlin	Planung:	DB ProjektBau GmbH Regionalbereich Ost LBV-O-P (6) Ruschestraße 104 10365 Berlin Berlin, 09.12.2011 Ört, Datum, Unterschrift
Maßstab:	1:200	Plan-Nr.:	
Bauwerksansichten Vorplatz S-Bf Friedrichshagen		Planart:	Entscheidung nach § 18 AEG
Projekt:		Einwirkungen (Lastmodelle):	1.21 LM 71, SW/2 (Fernbahn) 0.80 LM 71 (S-Bahn)
Strecke:		Höhen- und Koordinatensystem:	NN Soldner Netz 88
Strecke		Bauwerksnummer	Brückennr.
6004/6153	x	Kilometer	Kennzahl
		14,709	x
			1621
		Barcode	